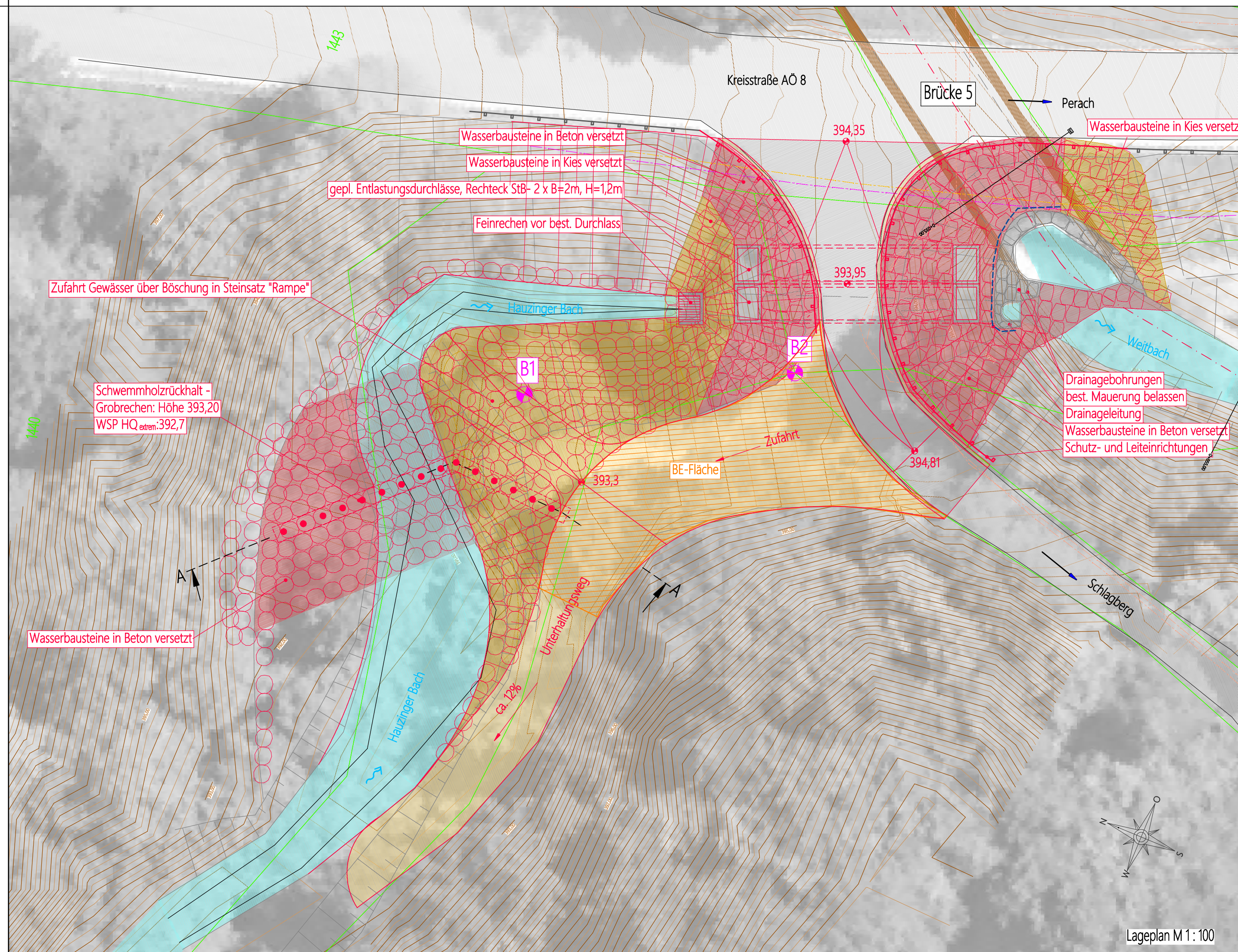
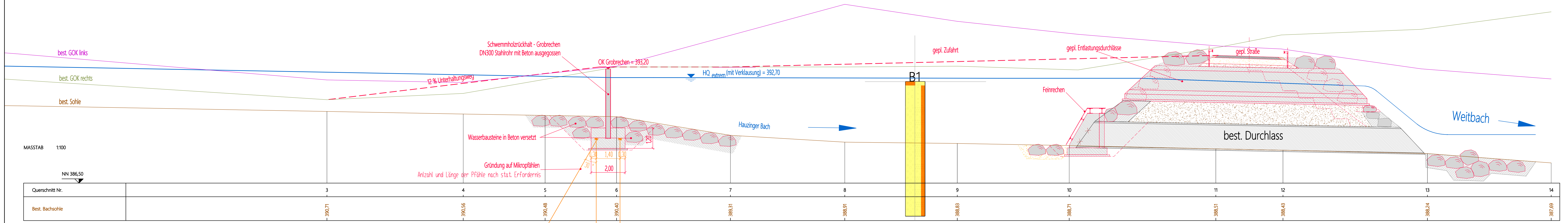
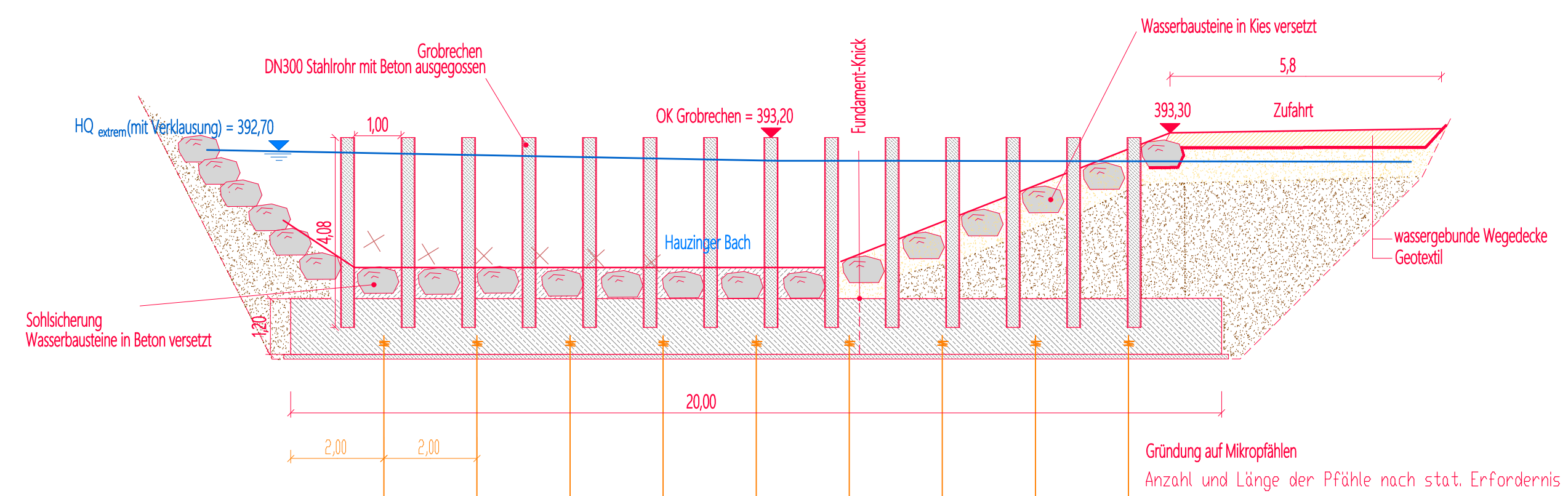


Längsschnitt Hauzinger Bach/Weitbach
M 1:100



Schnitt A - A
Schwemholzrückhalt-Grobrechen Hauzinger Bach
M 1:100



ZEICHENERKLÄRUNG

1454	Flurkarte / Fl. Nr.		Gepl. Straßenanpassung
	Best. Gewässer		Gepl. hydr. gebundene Wegedecke
	Best. Straßen		Gepl. Sicherung Wasserbaustein auf Kies versetzt
395,00	Höhenlinien Abstand 0,25m		Gepl. Sicherung Wasserbaustein auf Beton versetzt
B2	Bohrprofile (Bodengutachten)		

Hochwert bzw. x

KOORDINATENSYSTEM:
DHDN-GAUSS-KRÜGER
ZONE 4 (MITTELMERIDIAN 12°)

HÖHENSYSTEM:
DHHN12 (Status 100)
(m ü. NN)

Rechtswert bzw. y

Antrag auf wasserrechtliche Planfeststellung nach § 68 WHG

Index	Bemerkung	geänd. am	Name	gepr. am	Name
Vorhaben:	Hochwasserschutz Perach Weitbach, Gew. III. Ordnung ausgebauter Wildbach		Anlage:	72	
Vorhabensträger:	Freistaat Bayern, vertreten durch das Wasserwirtschaftsamt Traunstein		Plan-Nr.:	E-DP-72	
Landkreis:	Altötting		Schutzvermerk/Dateiname:	16082-01	
Gemeinde:	Perach				
Vorhabenskenntzeichen (BayrFS):	W1a1711260001				
Maßstab:	Detailplan Schwemholzrückhalt-Grobrechen Hauzinger Bach	entw. 04.08.2023		PD	
1:100		gez. 04.08.2023		AH	
		gepr. 04.08.2023		BU	

aquasoli®
Ingenieurbüro

Wasserwirtschaftsamt
Traunstein

Planverfasser: *[Signature]*
Datum: 04.08.2023
Unterschrift Planverfasser: *[Signature]*

Vorhabensträger: *[Signature]*
Datum: 04.08.2023
Bernhard Lederer, Behördenleitung

Dieser Plan ist urheberrechtlich geschützt. Bei Weiterleitung ist >aquasoli< als Urheber zu vermerken. 0,58 m²