Schnitt 1 - 1 Mündung Hauzinger Bach
M 1 : 100

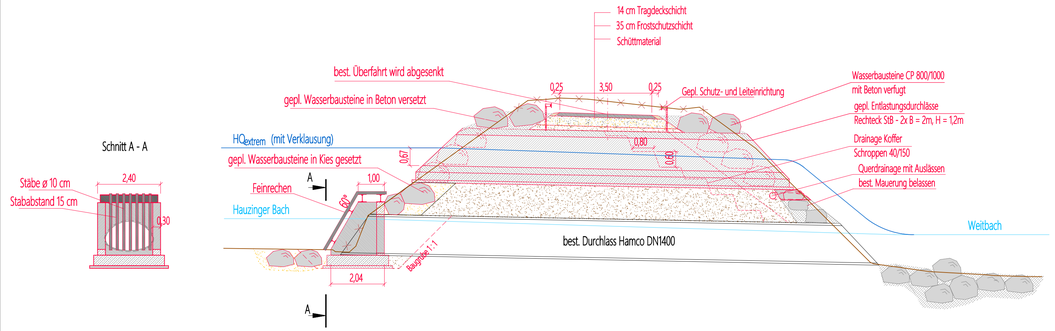

Höhenplan "Schlagbergstraße"
M 1 : 100/50

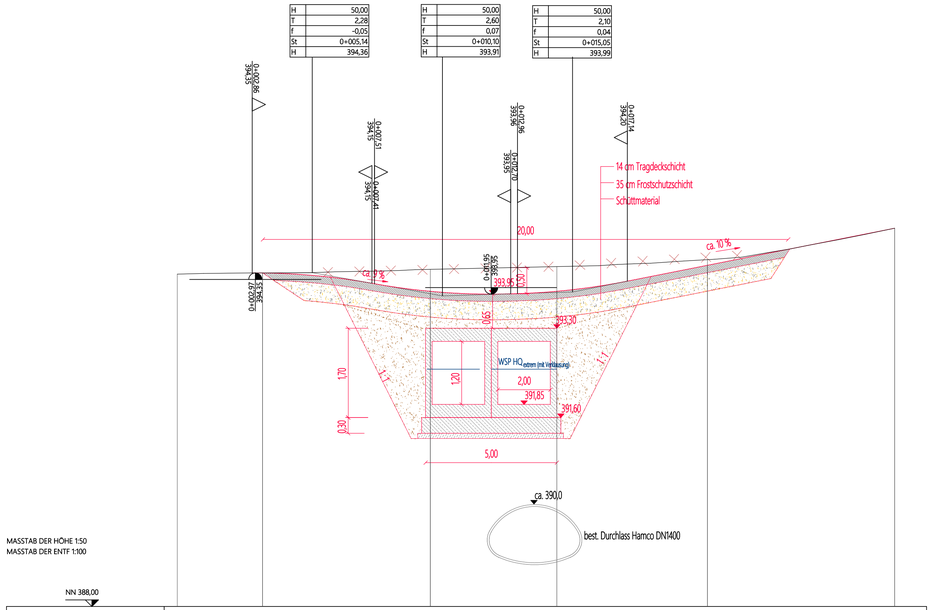

Querschnitt Nr.	1	2	3	4	5	6
Best. Straße	394,33	394,35	394,42	394,47	394,60	395,20
Gepl.Straße		394,35	394,02	394,00	394,50	395,20
Höhendifferenz		0,00	-0,40	-0,47	-0,10	0,00

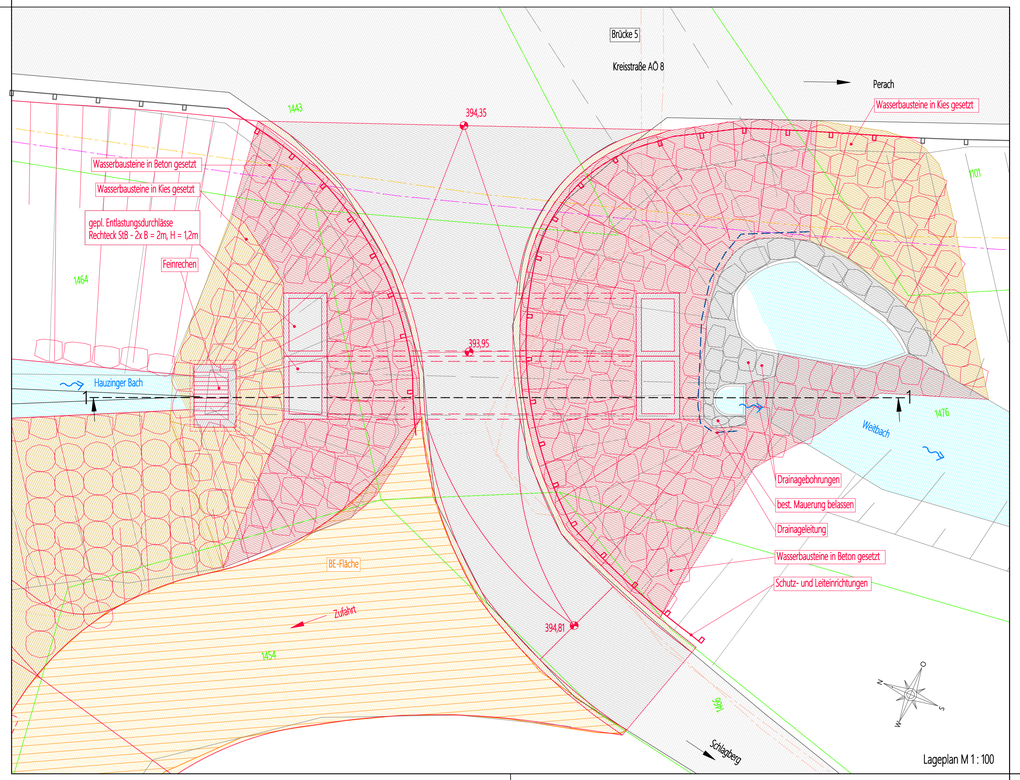

Lageplan M 1 : 100

Hochwert bzw. x

KOORDINATENSYSTEM:
DHDN-GAUSS-KRÜGER
ZONE 4 (MITTELMERIDIAN 12°)

HÖHENSYSTEM:
DHHN12 (Status 100)
[m ü. NN]

Rechtswert bzw. y

Antrag auf wasserrechtliche Planfeststellung nach § 68 WHG

Index	Bemerkung	geänd. am	Name	gepr. am	Name

Vorhaben:	Hochwasserschutz Perach Weitbach, Gew. III. Ordnung ausgebauter Wildbach	Anlage:	7.1
Vorhabensträger:	Freistaat Bayern, vertreten durch das Wasserwirtschaftsamt Traunstein	Plan-Nr.:	E-DP-7.1
Landkreis:	Altötting		
Gemeinde:	Perach	Schutzvermerk/Dateiname:	160802-01
Vorhabenskennzeichen (BayIFIS):	Wla1711260001		

Maßstab 1 : 50, 1 : 100 1 : 100/50	Detailplan Mündung Hauzinger Bach	entw.	04.08.2023	PD
		gez.	04.08.2023	AH
		gepr.	04.08.2023	BU

aquasoli® Ingenieurbüro Planverfasser	Wasserwirtschaftsamt Traunstein Vorhabensträger
04.08.2023 Datum — Unterschrift Planverfasser	04.08.2023 Datum — Bernhard Lederer, Behördenleitung

Dieser Plan ist urheberrechtlich geschützt. Bei Weiterleitung ist >aquasoli< als Urheber zu vermerken.

0,46 m²