Regelquerschnitt 1 links
M 1 : 100

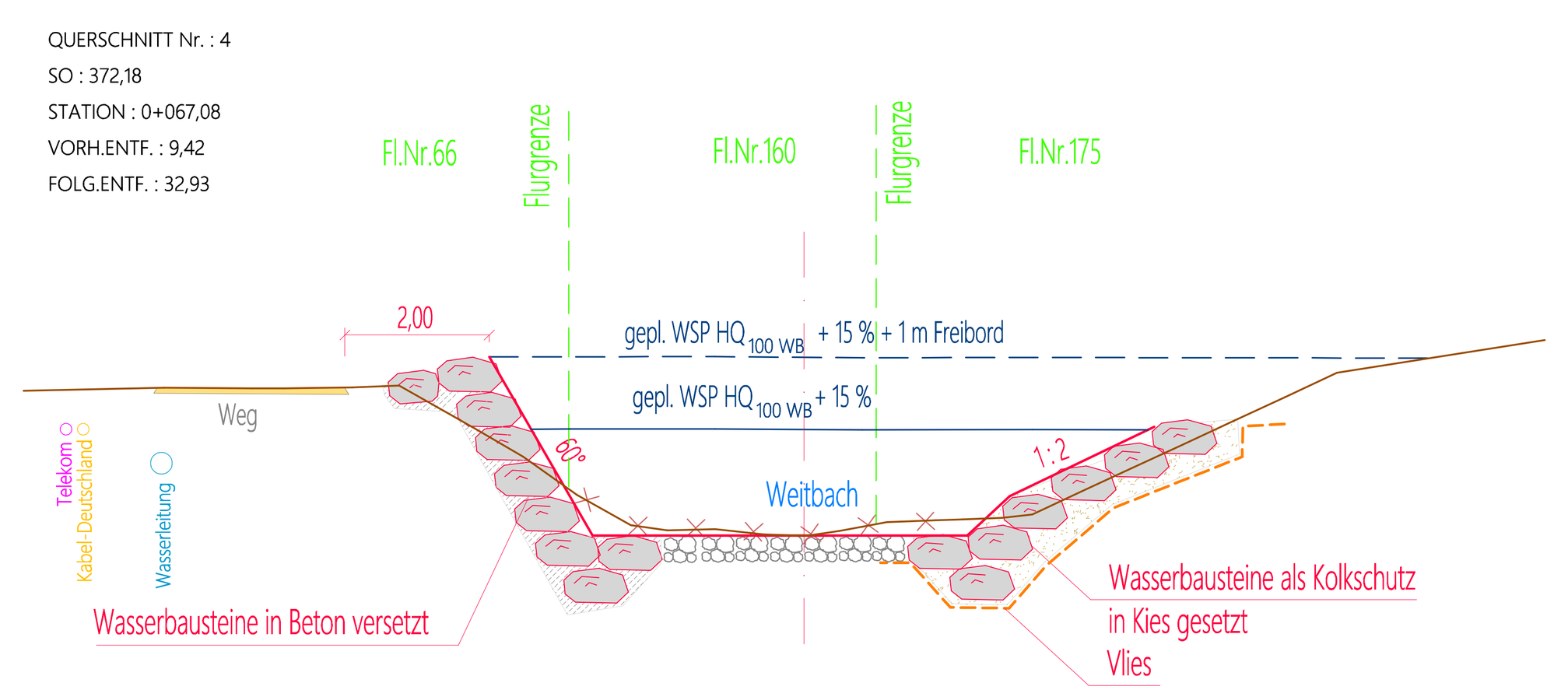

Regelquerschnitt A rechts
M 1 : 100

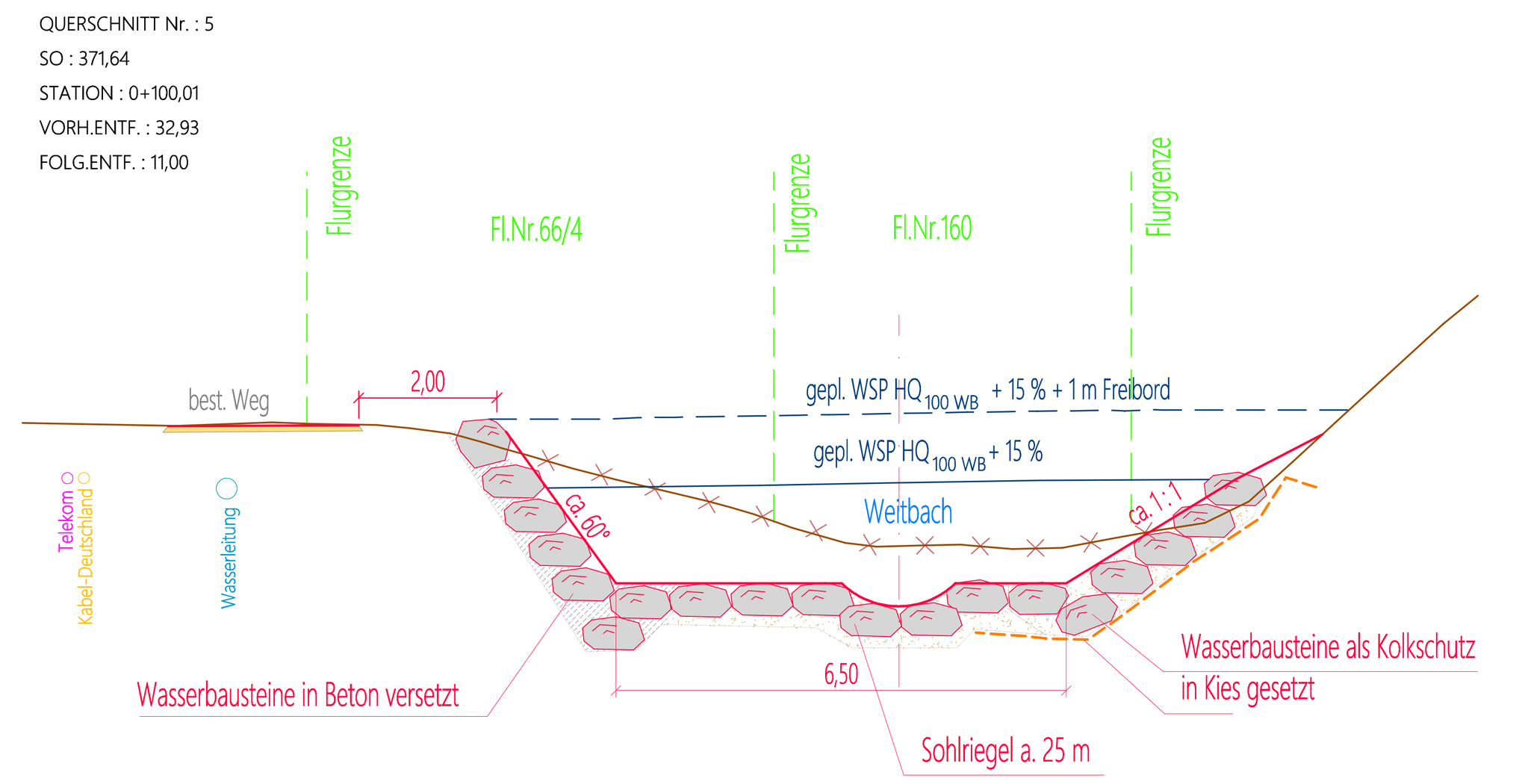

Schnitt 1 - 1 Geländemodellierung/Flutmulde
M 1 : 100

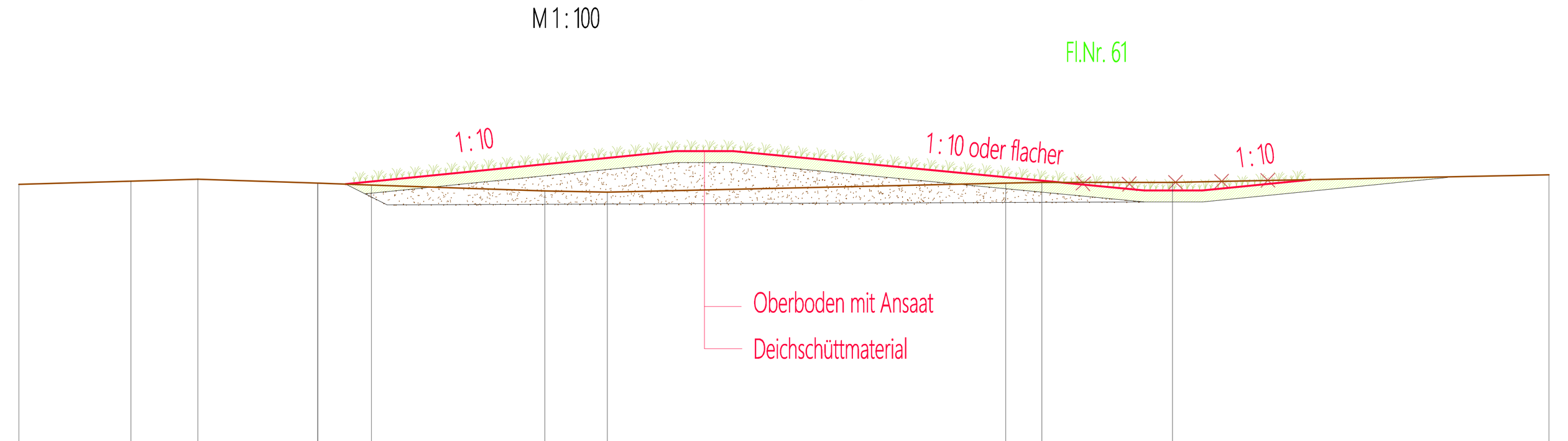

best. Gelände	373,81	373,86	373,90	373,83	373,79	373,69	373,67	373,82	373,84	373,84
Abstände best. Gelände	1,94	1,16	2,08	0,93	3,01	1,08	6,91	0,63	2,26	
gepl. Sohle	373,81	374,38	374,38	373,70	373,70	373,70	373,70	373,89		
Abstände gepl. Sohle	5,73	1,00	7,13	0,48	0,50	1,88				

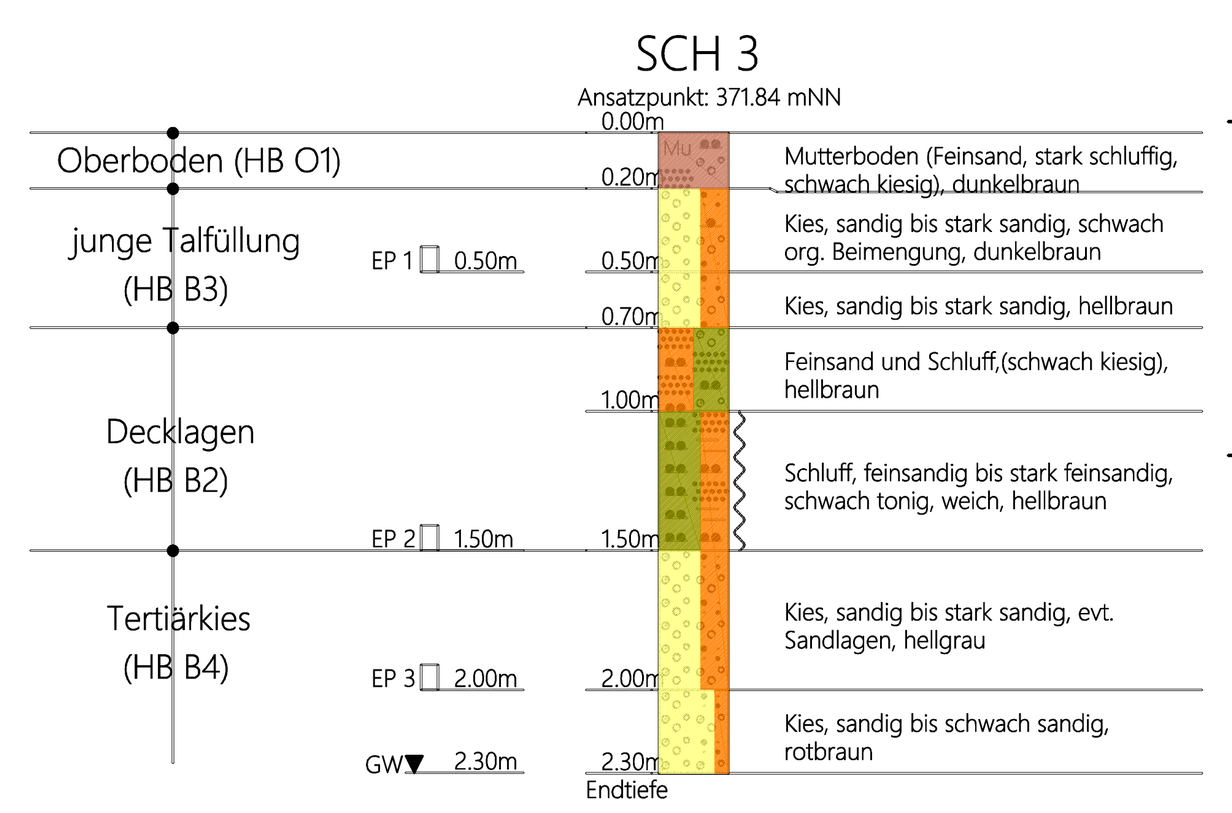

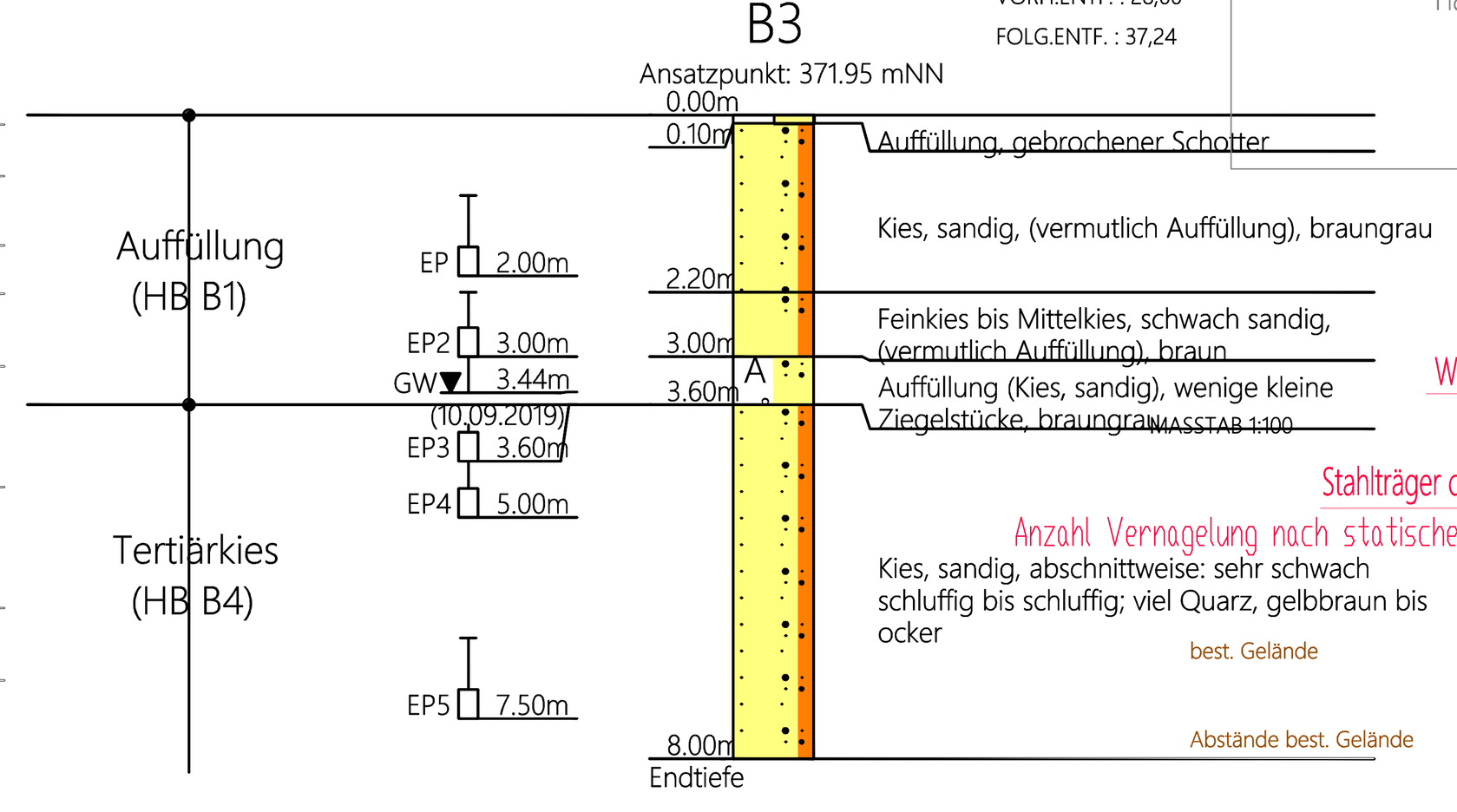

Regelquerschnitt 3 links
M 1 : 100

Regelquerschnitt B.2 rechts
M 1 : 100

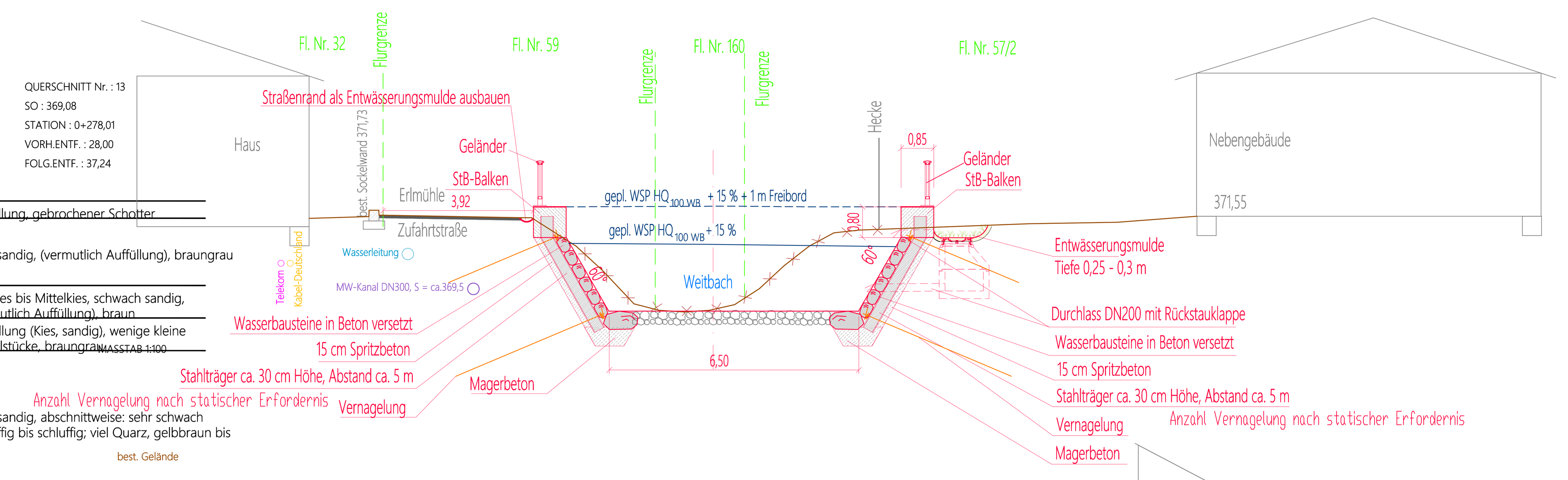

Schnitt A - A Fußgängersteg "Am Mühlbach"
M 1 : 100

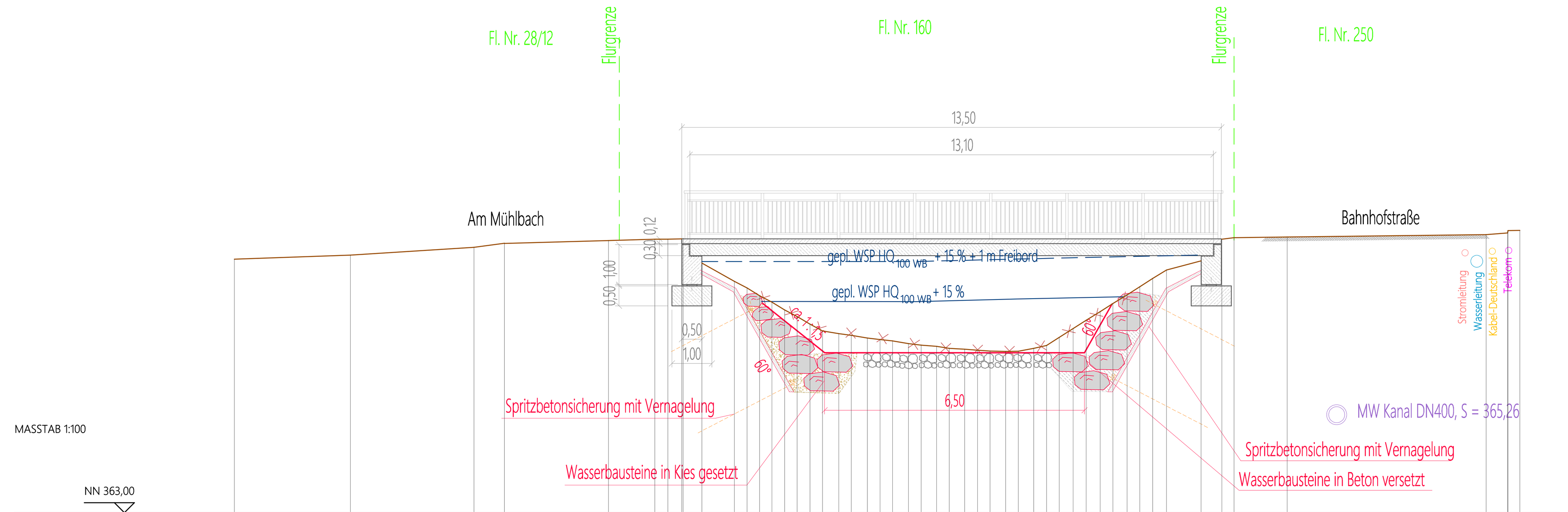

best. Gelände	369,34	369,44	369,64	369,74	369,74	369,81	369,84	369,84	369,85	369,87	369,24	368,79	368,62	368,43	368,26	368,07	367,90	367,71	367,55	367,48	367,43	367,37	367,33	367,30	367,23	367,19	367,16	367,11	367,09	367,06	367,04	367,03	367,04	367,11	367,18	367,39	367,61	367,81	368,03	368,23	368,45	368,65	368,86	369,07	369,30	369,84	369,88	369,89	369,95	370,00	370,06	370,06
Abstände best. Gelände	2,90	3,09	0,76	2,60	1,16	0,33	0,35	0,47	0,81	0,31	0,32	0,31	0,32	0,32	0,32	0,32	0,40	0,31	0,40	0,32	0,32	0,31	0,40	0,31	0,39	0,32	0,38	0,32	0,39	0,32	0,38	0,32	0,32	0,35	0,32	0,35	0,32	0,35	0,32	0,35	0,86	0,52	0,31	1,33	4,98	0,54	0,30					
gepl. Sohle	368,24	367,00	367,00	368,22																																																
Abstände gepl. Sohle	1,55	6,50	0,69																																																	
gepl. WSP HQ100 WB+ 15 %	368,28	368,28	368,28	368,35	368,40																																															

Querschnitt 22
M 1 : 100

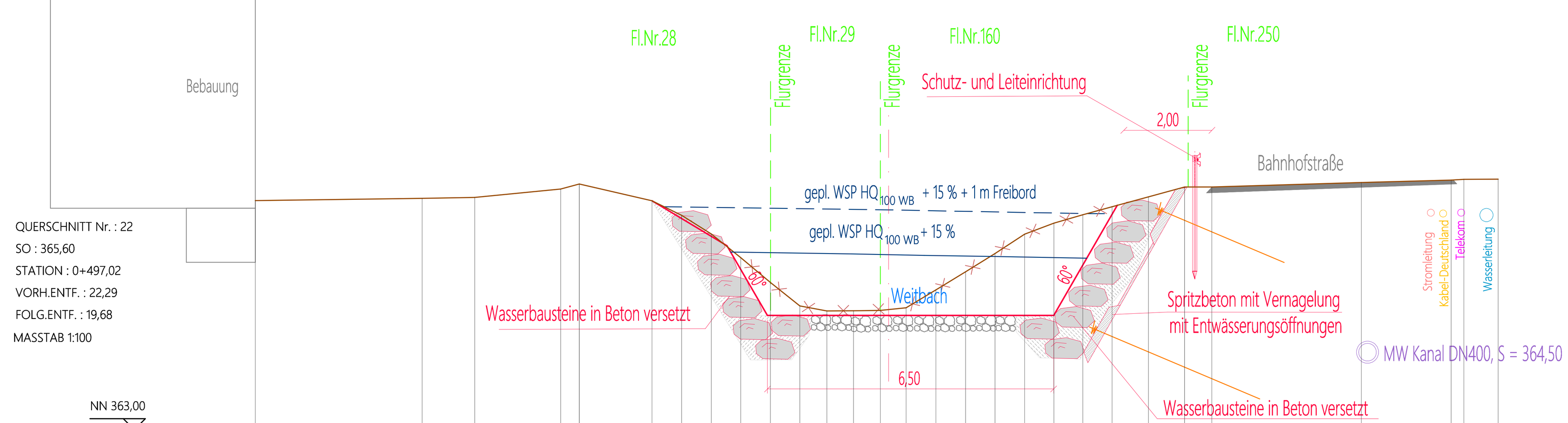

best. Gelände	368,20	368,26	368,27	368,47	368,58	368,20	367,87	367,45	366,91	366,34	365,81	365,70	365,70	365,71	365,73	365,77	366,18	366,59	367,00	367,44	367,69	367,88	368,06	368,29	368,51	368,51	368,62	368,67	368,69	368,69
Abstände best. Gelände	3,79	1,19	1,96	0,42	1,65	0,67	0,67	0,67	0,67	0,67	0,61	0,61	0,61	0,29	0,40	0,68	0,67	0,67	0,67	0,67	0,66	0,66	0,83	0,82	0,62	3,39	2,04	0,29	0,78	
gepl. Sohle	368,20	367,18	365,60	365,60	365,60	365,60	368,10																							
Abstände gepl. Sohle	1,70	0,92	2,75	0,50	3,25	1,45																								
gepl. WSP HQ100 WB+15%	367,04	367,02	366,99	366,98	366,96	366,94	366,90																							

Regelquerschnitt C rechts
M 1 : 100

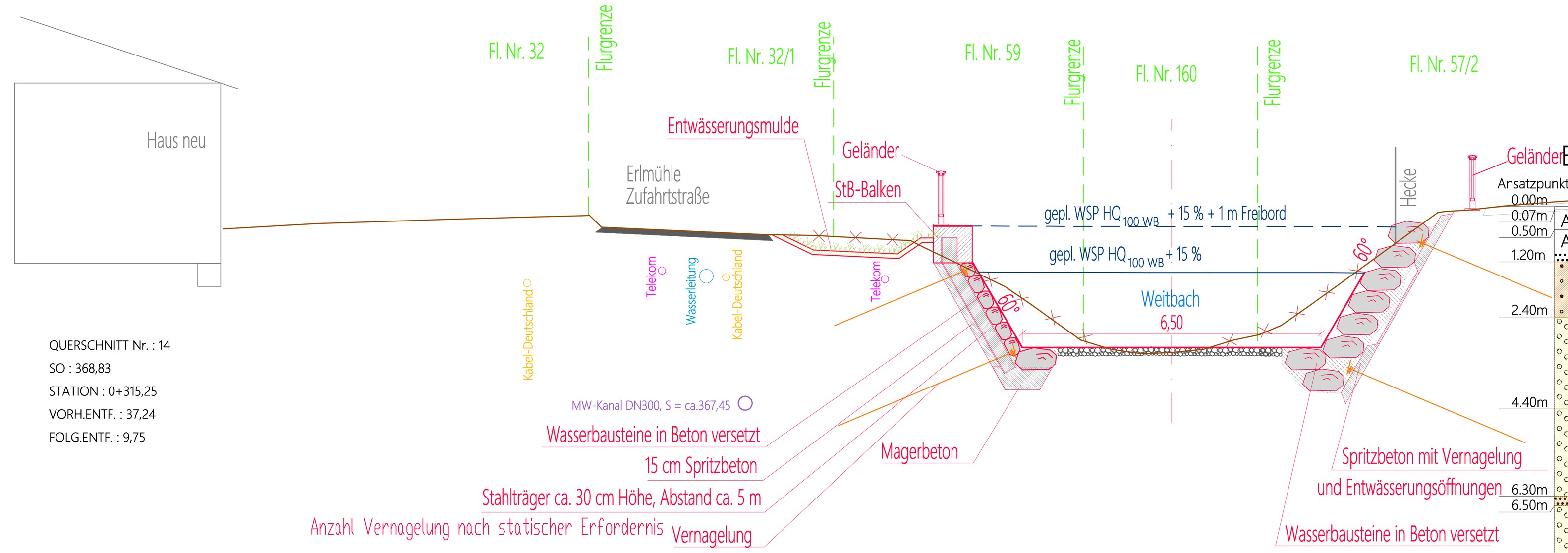

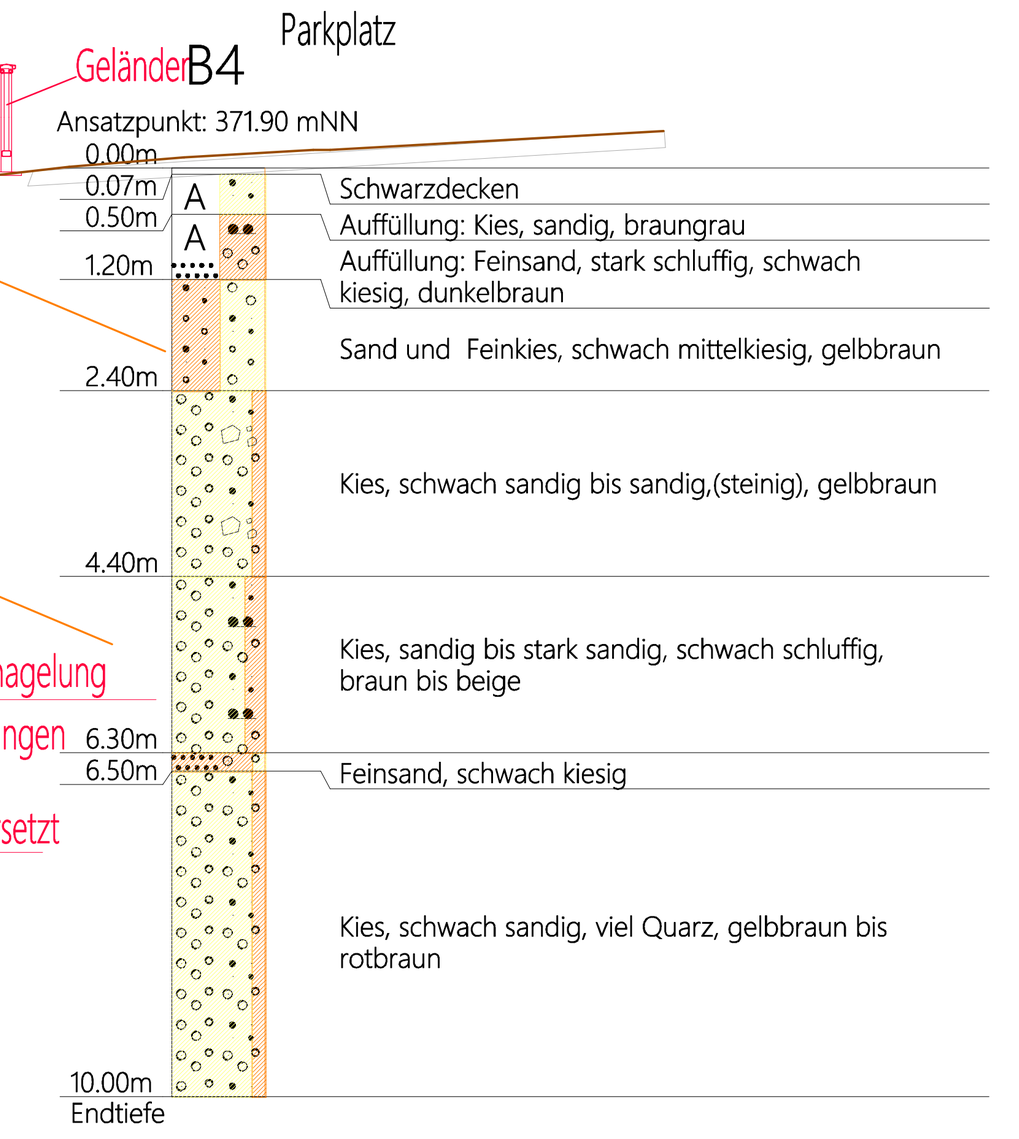

Regelquerschnitt 2 links
M 1 : 100

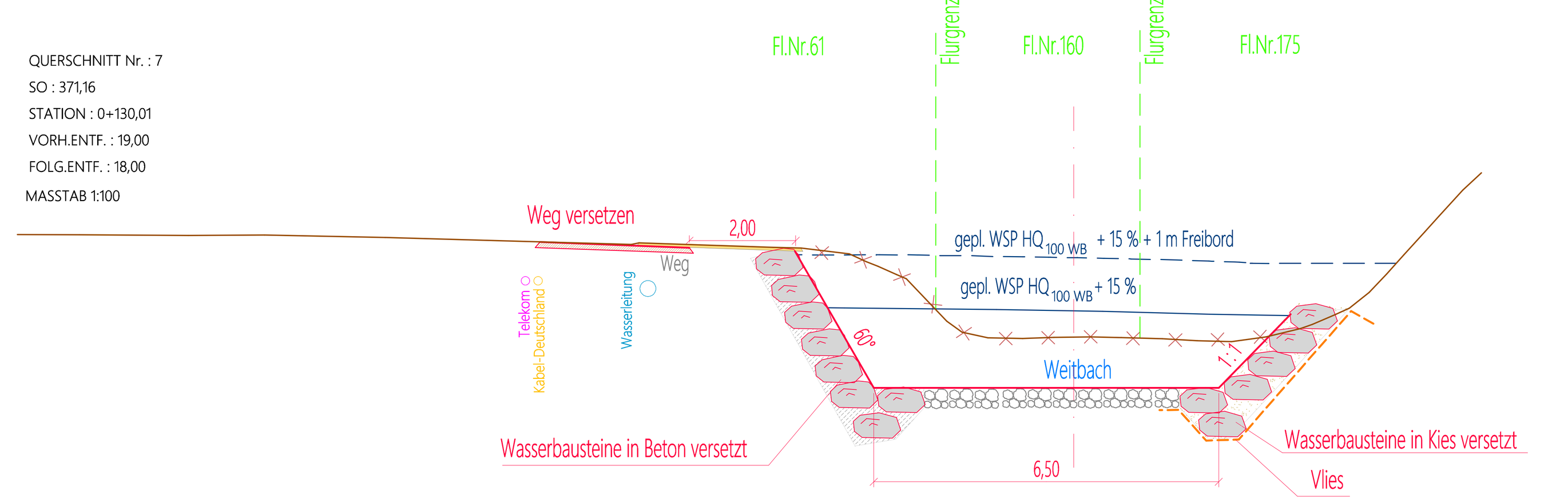

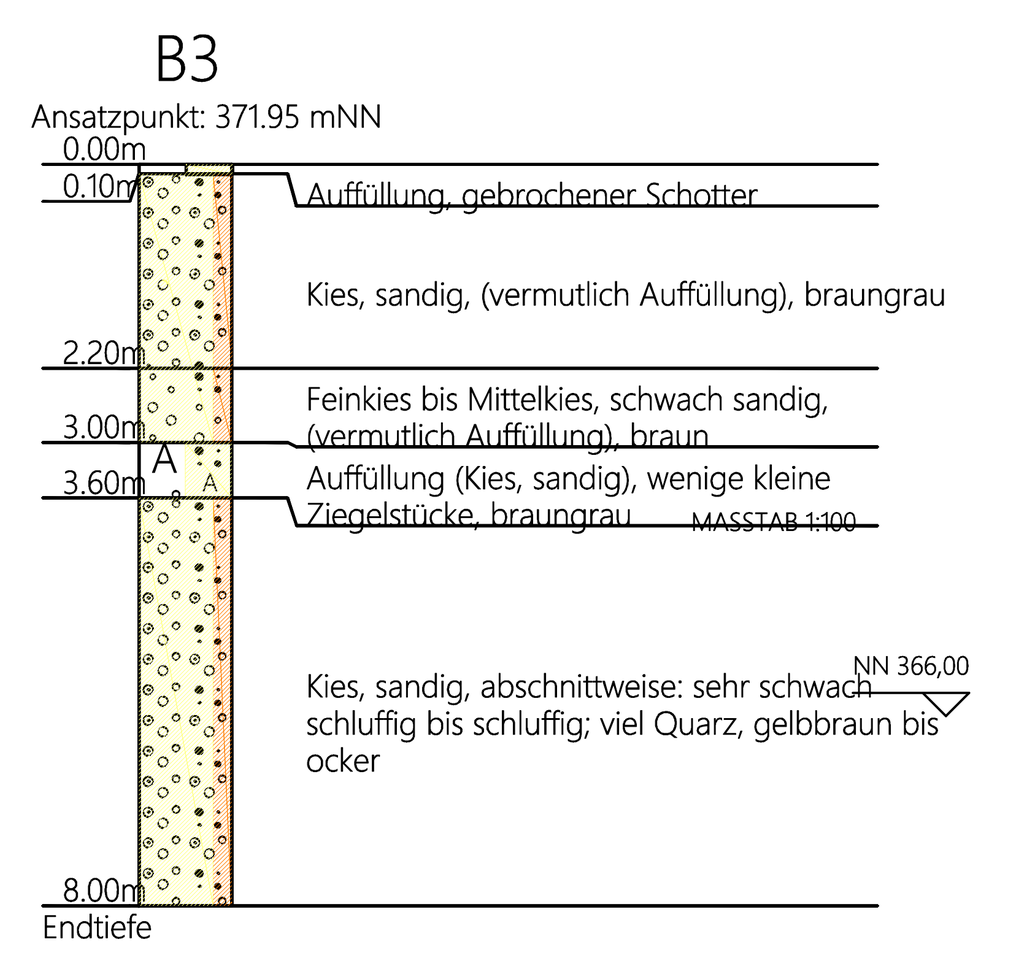

Regelquerschnitt B.1 rechts
M 1 : 100

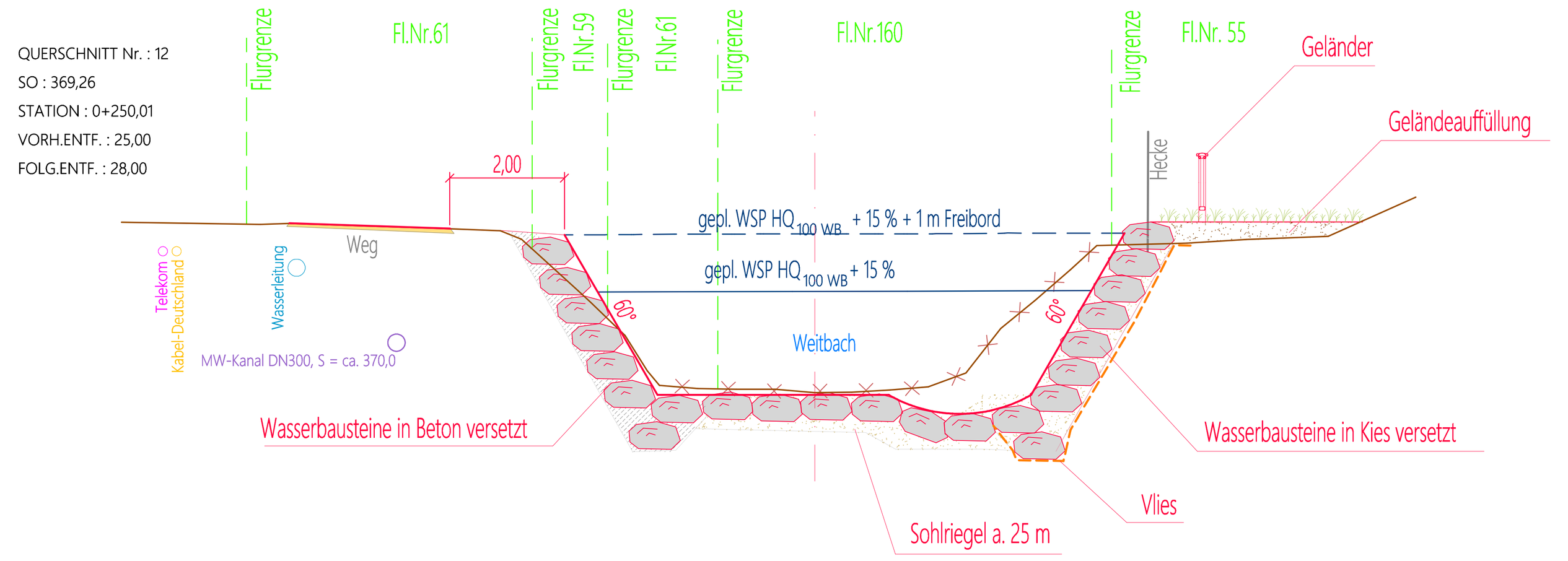

Regelquerschnitt 4 links
M 1 : 100

Regelquerschnitt D rechts
M 1 : 100

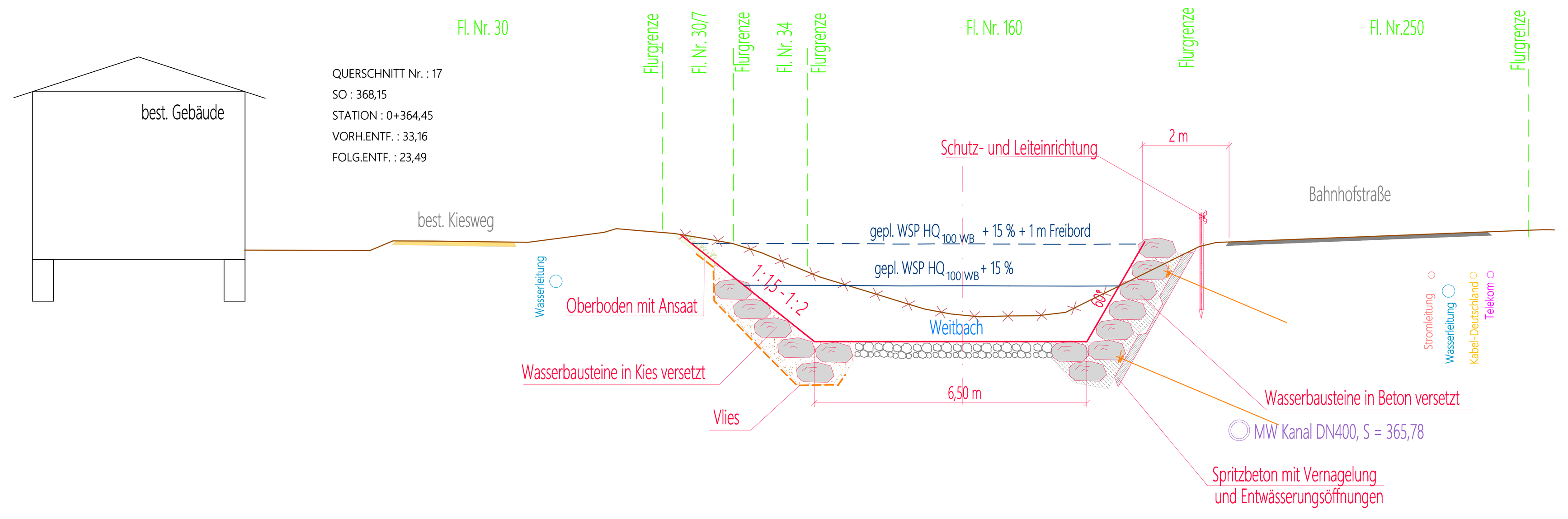

Regelquerschnitt 5 links
M 1 : 100

Regelquerschnitt E rechts
M 1 : 100

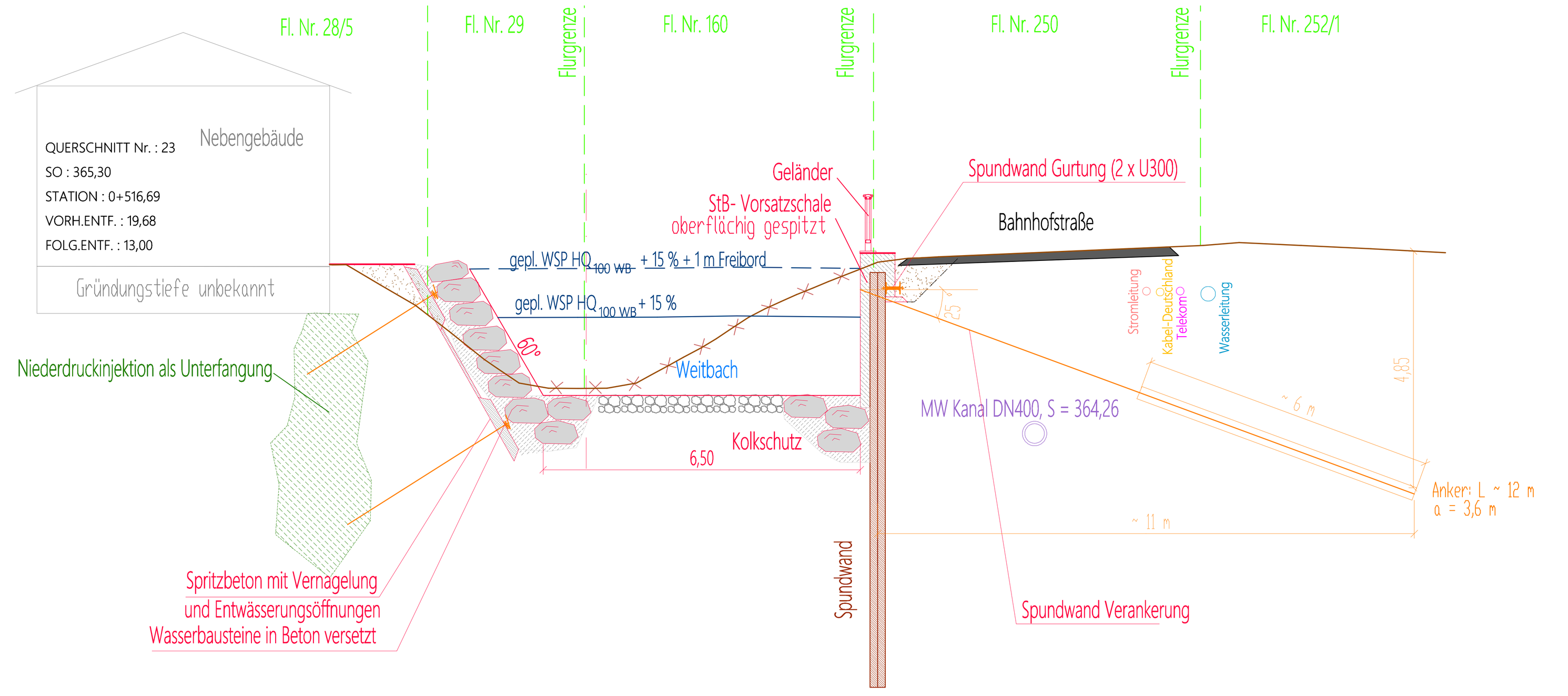

Hochwert bzw. x

KOORDINATENSYSTEM:
DHDN-GAUSS-KRÜGER
ZONE 4 (MITTELMERIDIAN 12°)

HÖHENSYSTEM:
DHHN12 (Status 100)
[m ü. NN]

Rechtswert bzw. y

Antrag auf wasserrechtliche Planfeststellung nach § 68 WHG

Index	Bemerkung	geänd. am	Name	gepr. am	Name

Vorhaben:	Hochwasserschutz Perach Weitbach, Gew. III. Ordnung ausgebauter Wildbach
Vorhabensträger:	Freistaat Bayern, vertreten durch das Wasserwirtschaftsamt Traunstein
Landkreis:	Altötting
Gemeinde:	Perach
Vorhabenskennzeichen (BayIFS):	WIa1711260001
Anlage:	6.3
Plan-Nr.:	E-QS-6.3
Schutzvermerk/Dateiname:	16082-01

Maßstab				
1 : 100	Regelquerschnitte und Querschnitte Weitbach Gewässerausbau innerorts	entw.	04.08.2023	PD
		gez.	04.08.2023	AH
		gepr.	04.08.2023	BU

aquasoli® Ingenieurbüro
Planverfasser

Wasserwirtschaftsamt Traunstein
Vorhabensträger

04.08.2023 Datum — Unterschrift Planverfasser

04.08.2023 Datum — Bernhard Lederer, Behördenleitung

Dieser Plan ist urheberrechtlich geschützt. Bei Weiterleitung ist >aquasoli< als Urheber zu vermerken.

0,92 m²